

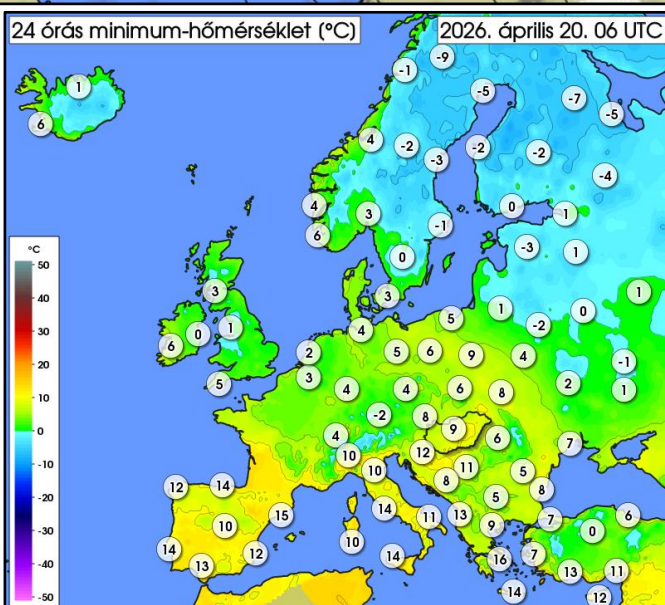
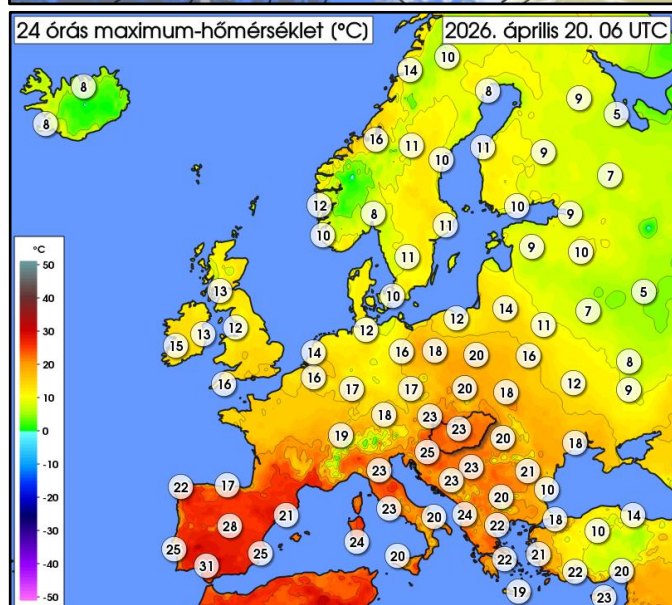
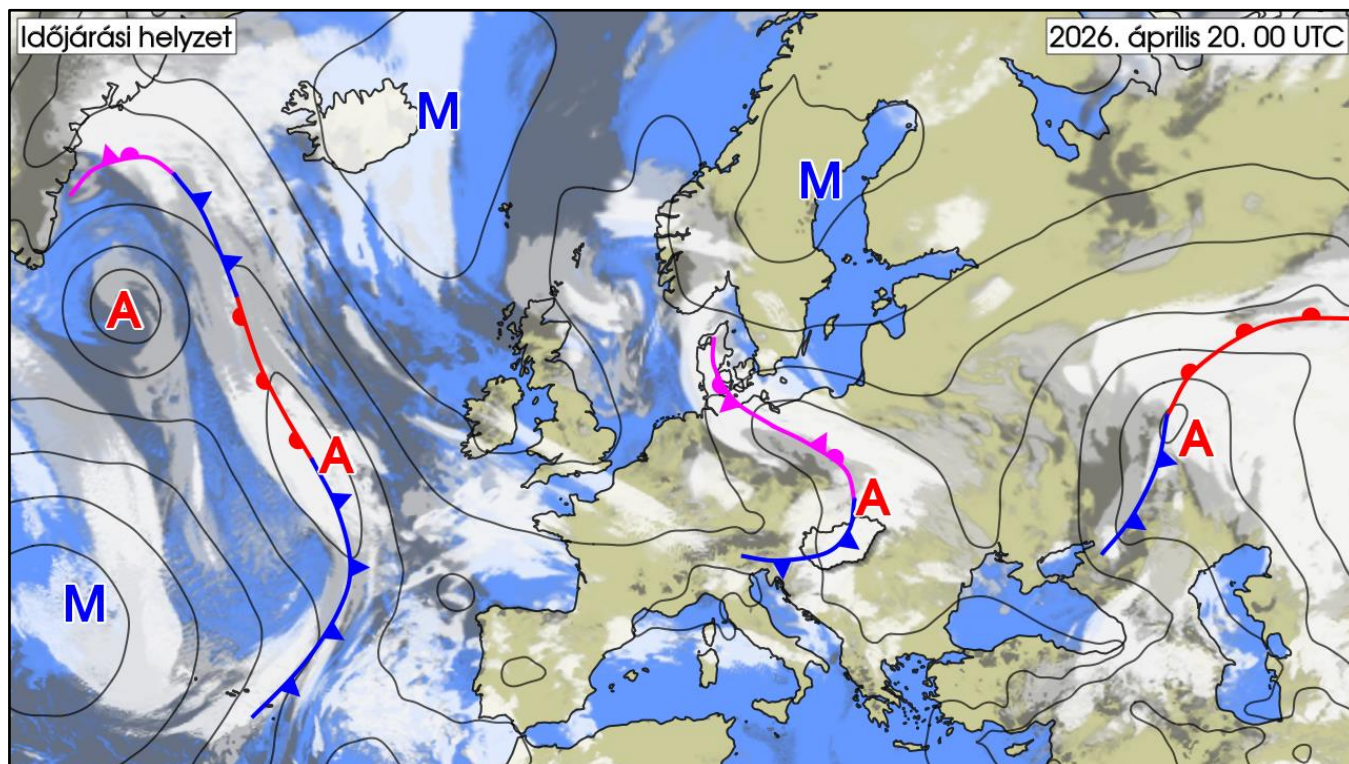
# IDŐJÁRÁSI NAPIJELENTÉS

139. évfolyam 110. szám

Budapest

2026. április 20. hétfő

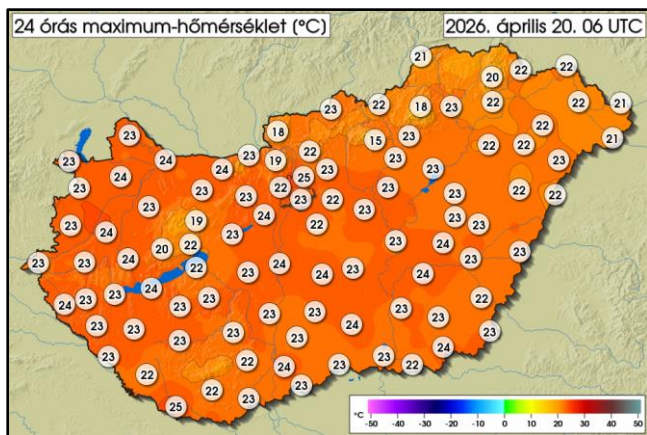
## AZ IDŐJÁRÁSI HELYZET EURÓPÁBAN



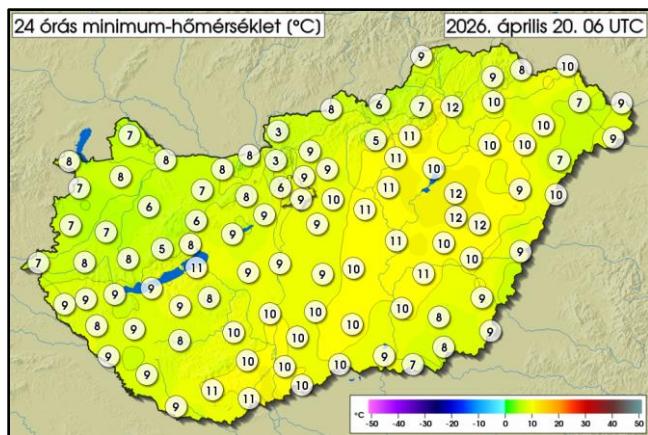
Észak-Európa térségében magasnyomás helyezkedik el, ott eseménytelen az idő. Emellett kontinensünk más tájain sincs jelentős fronttevékenység, csupán a Kárpát-medencétől Dániáig húzódik egy front, amelyből északon néhol jelentős (20-40 mm) csapadék hull. A Földközi-tenger térségében nyárias az idő, az Iberiai-félszigeten már 30 fok körül alakul a csúcserték. A Kárpát-medence időjárását a következő időszakban az átvonult hidegfront mögött áramló hűvös, száraz levegő alakítja.



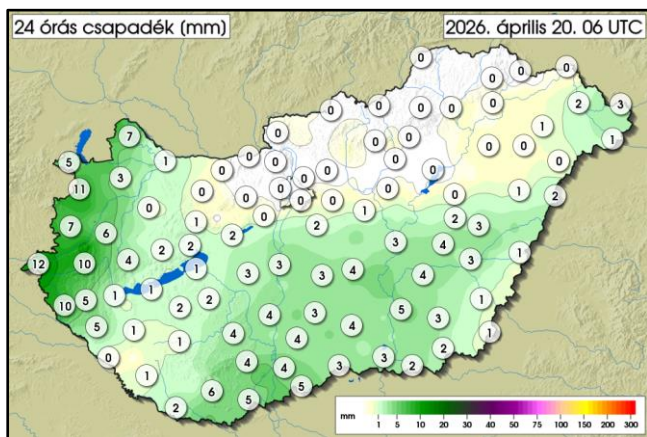
## MAGYARORSZÁG IDŐJÁRÁSA



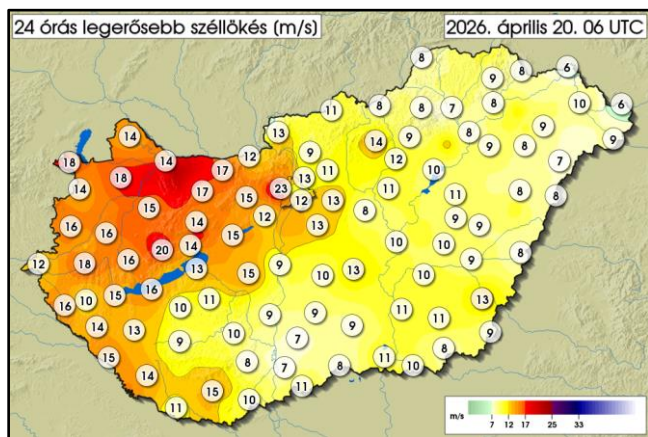
	MIN	MAX
04. 19. 06 UTC-től	<b>14,6 °C</b>	<b>24,8 °C</b>
04. 20. 06 UTC-ig	Kékestető	Budapest Újpest
REKORD	<b>-2,6 °C</b>	<b>32,0 °C</b>
04. 19.	Dobogókő 1903	Gödöllő 1920



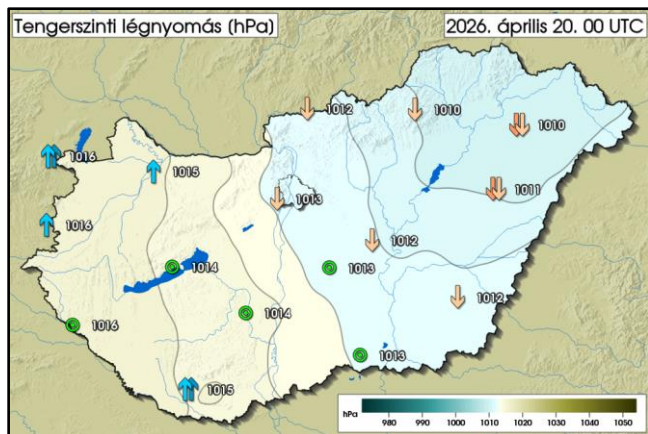
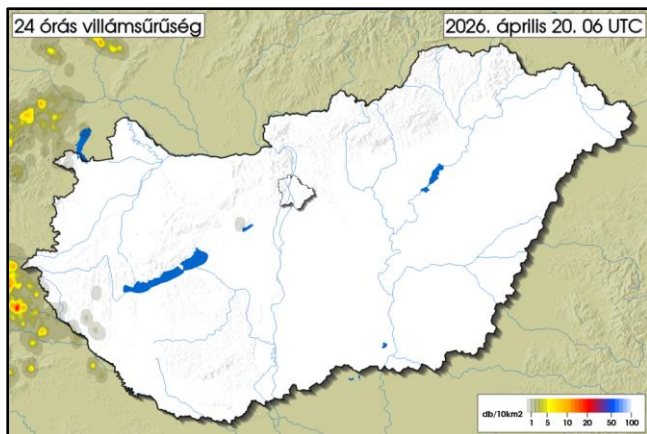
	MIN	MAX
04. 19. 06 UTC-től	<b>3,3 °C</b>	<b>12,0 °C</b>
04. 20. 06 UTC-ig	Dobogókő	Püspökladány Apavára
REKORD	<b>-8,5 °C</b>	<b>17,4 °C</b>
04. 19.	Füged 1955	Balatonföldvár 1934



	MAX
04. 19. 06 UTC-től	<b>11,9 mm</b>
04. 20. 06 UTC-ig	Szentgotthárd Farkasfa
REKORD	<b>115,2 mm</b>
04. 19.	Mátészalka 1961



	MAX
04. 19. 06 UTC-től	<b>23,8 m/s</b>
04. 20. 06 UTC-ig	Pér repülőtér (észak)
REKORD	<b>26,4 m/s</b>
04. 19.	Budapest 2017

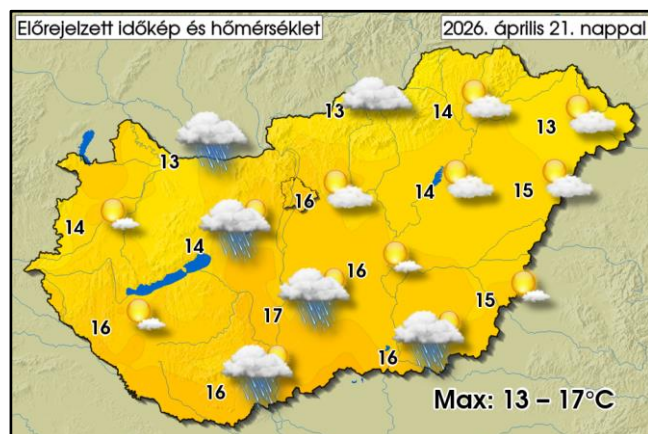
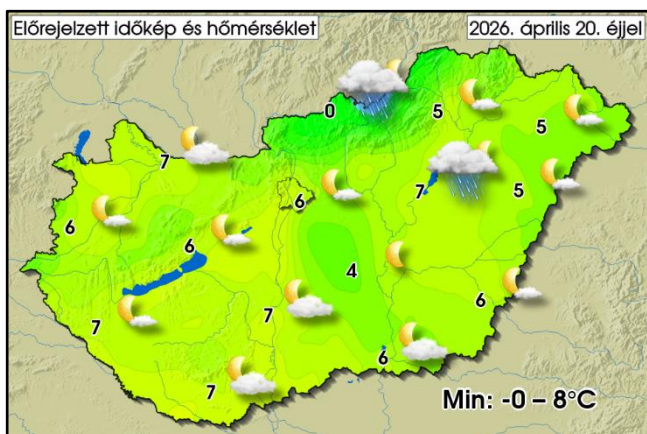


## AZ ELŐZŐ NAP IDŐJÁRÁSÁRÓL RÖVIDEN:

Vasárnap a fátyol- és a képződő gomolyfelhők mellett napos, száraz idő volt, majd délután északnyugat felől hidegfront érkezett felhő- és csapadékrendszerével - a Dunántúl északnyugati részén egyre többfelé fordult elő eső, záporosó, néhány zivatar is kialakult. A délnyugati szél a front mögött északnyugatra fordult, megélénkült, és csapadékgócok környezetében erős szellőkészek is előfordultak. A hőmérséklet csúcscértéke 20 és 25 fok között alakult. Éjszaka a front felhő- és csapadékrendszere átvonult felettünk. Hajnalra 6 és 13 fok közé hűlt le a levegő. Az elmúlt 24 óra során mérőállomásainkon csapadéknyom és 15 mm közötti csapadékösszeget mértek, a nyugati megyékben esett a legtöbb.

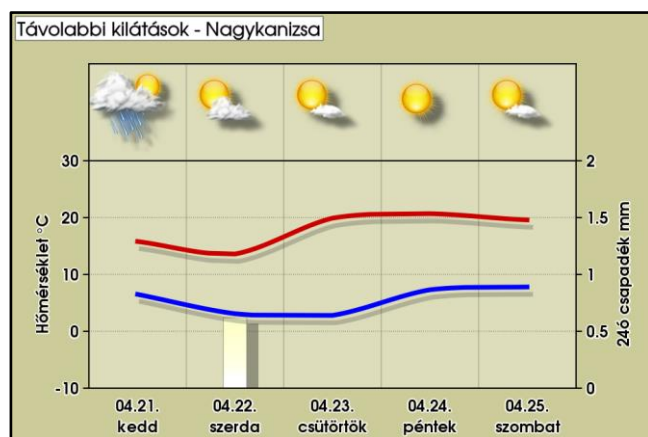
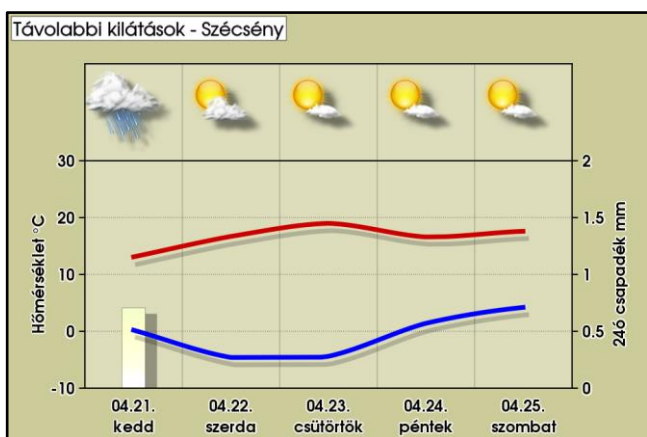
## VÁRHATÓ IDŐJÁRÁS AZ ORSZÁG TERÜLETÉN MÁSNAP ESTIG:

Ma az ország nagy részén napos, gomolyfelhős időben lesz részünk. A nyugati, délnyugati, valamint az északkeleti tájakon azonban felhősebb maradhat az idő, arrafelé továbbra is előfordulhatnak záporok, akár zivatar is kialakulhat. Éjszaka észak felől felhőtömbök érkeznek, kisebb eső, zápor előfordulhat. Kedden a változó felhőzetből elsősorban a Dunántúlon és a Duna-Tisza-közén alakulhat ki zápor, esetleg zivatar. Az északnyugati szél ma nagy területen megerősödik, holnap már csak kevés helyen kísérheti erős lökés.



## TÁVOLABBI KILÁTÁSOK:

Gomolyfelhők képződnek, illetve sodródnak térségünk fölé, csapadék azonban sehol sem valószínű. Az északnyugati szél napközben gyakran lesz erős, de éjszakára veszít erejéből. Szerdára, csütörtökre virradóra erősen lehül a levegő, a hidegre hajlamos helyeken -5 fokra is csökkenhet hajnalra a hőmérséklet. Csütörtöktől erősödik a nappali felmelegedés.





AZ ELMÚLT 24 ÓRA ADATAI (2026.04.20. 06UTC-ig)

Állomás	Csapadék [mm]	Max. hőm. [°C]	Min. hőm. [°C]	Max. szélsebesség [m/s]	Állomás	Csapadék [mm]	Max. hőm. [°C]	Min. hőm. [°C]	Max. szélsebesség [m/s]
Jobaháza	2,8	23,5	8,1	17,6	Penc	-	21,7	8,6	9,1
Győr	0,9	23,8	7,8	13,7	Sülysáp	0,3	22,4	9,8	13,3
Mosonmagyaróvár	6,7	23,0	6,9	14,0	Tápiószéle	0,5	23,2	10,8	8,4
Pér	1,5	22,9	7,3	21,3	Tésa	0,1	21,5	7,4	5,8
Sopron	5,1	23,4	7,6	18,1	Baja	4,4	24,0	9,9	7,1
Sopronhorpács	11,1	22,5	7,3	13,7	Fülöpháza	3,3	23,5	9,3	9,7
Káld	6,3	24,1	7,0	15,9	Kecskemét	4,1	22,9	10,3	12,5
Szentgotthárd	11,9	22,7	6,9	12,1	Kelebia	3,3	22,8	9,7	8,1
Szombathely	6,7	23,0	7,1	15,6	Kiskunhalas	4,1	22,7	10,0	8,1
Vasvár	10,6	23,1	7,1	13,8	Kiskunmajsa	3,7	24,2	10,4	8,6
Iklódbördőce	9,6	23,9	8,6	15,5	Tass	3,5	23,3	9,4	12,3
Keszthely	1,8	23,7	8,7	13,4	Szécsény	0,0	22,8	7,8	10,8
Nagykanizsa	5,1	23,4	8,0	14,1	Zabar	0,0	22,1	5,7	8,0
Sármellék	1,4	22,9	8,8	14,9	Eger	0,0	22,5	10,6	8,9
Nagykutas	9,9	22,9	7,7	17,8	Kékestető	0,0	14,6	4,5	13,5
Kab-hegy	1,9	20,4	4,7	19,9	Kompolt	0,0	22,7	11,0	11,9
Pápa	0,0	23,1	6,2	15,4	Poroszló	0,0	23,3	10,2	9,6
Sümegeg	4,2	23,8	7,6	15,6	Jászapáti	0,0	23,2	10,9	10,6
Szentkirályszabadja	1,7	21,9	8,0	13,6	Kunmadaras	0,1	22,7	11,6	10,8
Tés	0,5	19,4	5,8	14,1	Szolnok	3,1	22,6	10,8	9,8
Csurgó	0,0	23,0	8,6	14,9	Túrkeve	4,0	23,5	9,9	10,0
Fonyód	0,8	23,8	9,1	16,1	Pitvaros	1,9	23,5	7,6	8,2
Homokszentgyörgy	0,8	22,1	8,5	13,6	Szeged	3,2	22,7	9,1	11,4
Kaposvár	0,5	23,4	7,8	9,1	Szentes	4,5	22,7	9,9	10,6
Nemeskisfalud	0,8	23,3	9,2	12,9	Hidasnémeti	0,0	20,6	8,4	10,8
Siófok	1,3	21,5	11,1	12,9	Jósuaő	0,0	20,5	8,9	7,6
Tata	0,3	23,6	7,8	17,1	Miskolc	0,0	23,0	11,7	7,1
Tát	0,0	23,1	8,0	11,5	Sátoraljaújhely	0,0	22,1	8,0	7,8
Vérteskethely	0,1	23,4	7,3	16,6	Tarcal	0,3	21,7	9,9	8,3
Agárd	1,4	23,6	7,8	14,6	Csenger	1,1	21,4	9,2	8,6
Felcsút	0,0	23,3	7,8	14,9	Milota	3,1	20,8	8,6	5,6
Martonvásár	0,2	23,5	9,1	11,5	Napkor	0,5	22,4	10,4	8,9
Sárbogárd	2,7	23,2	9,4	14,6	Nyírlugos	0,2	22,8	7,0	7,4
Székesfehérvár	1,8	23,3	8,9	14,7	Újfehértó	0,0	22,0	10,4	8,2
Bátaapáti	4,2	22,3	10,0	7,8	Vásárosnamény	1,7	22,3	6,6	9,7
Iregszemcse	1,7	23,2	7,8	10,7	Záhony	0,0	21,8	10,1	6,0
Paks	3,6	23,4	10,0	9,0	Bagamér	2,3	21,6	9,6	7,6
Tevel	3,5	22,5	9,7	9,6	Debrecen	0,8	22,1	8,8	7,9
Pécs Árpádtető	4,5	20,3	8,1	-	Folyás	0,4	21,9	9,9	9,1
Pécs Pogány	5,8	21,5	10,7	15,0	Körösszakál	0,9	23,2	9,2	7,8
Sellye	2,4	24,5	9,1	11,1	Szerep	3,2	22,5	11,6	8,8
Aszód	0,0	23,3	9,2	11,2	Békéscsaba	1,2	22,2	8,8	12,8
Bp, János-hegy	0,0	21,5	5,5	22,9	Körösladány	3,2	23,3	10,3	8,9
Bp, Lőrinc	0,1	23,2	9,1	12,4	Lókösháza	1,0	22,6	8,9	8,9
Bp, Újpest	0,0	24,8	9,4	12,9	Orosháza	2,9	22,9	7,8	11,0
Kakucs	1,5	22,4	9,1	12,8	Szarvas	3,9	23,6	10,6	10,0